








**Legenda:**  
 Meja OLN

-  1
  -  1,1
  -  1,2
  -  2
  -  3
  -  4
- Območja poplav pogostejše  
 Območja poplav redkejše

**OIKOS, svetovanje za razvoj, d.o.o.**  
**Jarška cesta 30**  
**1230 Domžale**

<b>Pripraviavec OLN:</b>	OBČINA MIRNA PEČ, Trg 2, 8216 Mirna Peč
<b>Nacrtovalec OLN:</b>	TOPOS d.o.o., Roška cesta 16, 8350 Dolenjske Toplice
<b>Naročnik:</b>	OBČINA MIRNA PEČ, Trg 2, 8216 Mirna Peč
<b>Projekt:</b>	Okoljsko poročilo za pripravo in sprejemanje OLN IC Dolenja vas
<b>Risba:</b>	Situacija s prikazom VVO in poplavnih območij v širši okolici plana
<b>Vir:</b>	<b>Št. projekta:</b> 740/07 <b>Datum:</b> april 2007 <b>Merilo:</b> 1 : 40.000
Geodetska uprava RS      Priloga G	