








Legenda:
 Meja OLN

-  1
 -  1,1
 -  1,2
 -  2
 -  3
 -  4
- Območja poplav pogostejše
 Območja poplav redkejše

OIKOS, svetovanje za razvoj, d.o.o.
Jarška cesta 30
1230 Domžale

Pripraviavec OLN:	OBČINA MIRNA PEČ, Trg 2, 8216 Mirna Peč
Nacrtovalec OLN:	TOPOS d.o.o., Roška cesta 16, 8350 Dolenjske Toplice
Naročnik:	OBČINA MIRNA PEČ, Trg 2, 8216 Mirna Peč
Projekt:	Okoljsko poročilo za pripravo in sprejemanje OLN IC Dolenja vas
Risba:	Situacija s prikazom VVO in poplavnih območij v širši okolici plana
Vir:	Št. projekta: 740/07 Datum: april 2007 Merilo: 1 : 40.000
Geodetska uprava RS Priloga G	